


Dokument elektroniczny



Miejsce i data sporządzenia dokumentu

2024-06-04

Dane nadawcy

PSSE Kolbuszowa
Email: psse.kolbuszowa@sanepid.gov.pl
Powiatowa Stacja Sanitarno Epidemiologiczna w Kolbuszowej
36-100 Kolbuszowa (miasto)
ul. 11 Listopada 10
Województwo: PODKARPACKIE
Powiat: kolbuszowski
Gmina: Kolbuszowa (miasto w gminie miejsko-wiejskiej)

Dane adresata

URZĄD MIEJSKI W KOLBUSZOWEJ (36-100 KOLBUSZOWA, WOJ. PODKARPACKIE)

31 PP
WSP
04 CZE. 2024

OPINIA

Opinia mpzp PSNZ.9020.9.4.2024

Opinia
mpzp PSNZ.9020.9.4.2024

1.

Załączniki:

4-24 mpzp ul. Astrowa i Błonie w Kolbuszowej.pdf

Dokument nie zawiera podpisu

Podpis elektroniczny

Stwierdzam zgodność wydruku z dokumentem elektronicznym

7864.2024 h e-PDAP podpisanym
(nazwa pliku, format danych)

zaufanym podpisem elektronicznym w dniu 04.06.2024

Omieniej...
(imię i nazwisko, stanowisko służbowe, nazwa podmiotu)



**Państwowy Powiatowy
Inspektor Sanitarny
w Kolbuszowej**

ul. 11 Listopada 10
36 – 100 Kolbuszowa
tel. 22-71-150

znak sprawy: **PSNZ. 9020.9.4.2024**

Kolbuszowa, dnia 04.06.2024r.

O P I N I A

Działając na podstawie:

- art. 3 pkt 1 ustawy z dnia 14 marca 1985r. o Państwowej Inspekcji Sanitarnej (Dz. U. z 2024r. poz. 416)
- art. 54 ust. 1 w związku z art. 58 ust. 1 pkt 3 ustawy z dnia 3 października 2008r. o udostępnianiu informacji o środowisku i jego ochronie, udziale społeczeństwa w ochronie środowiska oraz ocenach oddziaływania na środowisko (Dz. U. z 2023r. poz. 1094 z późn. zm.)

Państwowy Powiatowy Inspektor Sanitarny w Kolbuszowej po rozpatrzeniu wniosku Burmistrza Kolbuszowej z dnia 10.05.2024r. znak: RBiPP.6722.4.2024 w sprawie wyrażenia opinii do projektu miejscowego planu zagospodarowania przestrzennego terenu w rejonie ul. Astrowej i Błonie w Kolbuszowej oraz sporządzonej do tego projektu prognozy oddziaływania na środowisko.

opiniuje pozytywnie

w zakresie sanitarno-higienicznym
projekt miejscowego planu zagospodarowania przestrzennego
terenu w rejonie ul. Astrowej i Błonie w Kolbuszowej
oraz sporządzoną do tego projektu prognozę oddziaływania na środowisko

UZASADNIENIE

Burmistrz Kolbuszowej zwrócił się z pismem z dnia 10.05.2024r. znak: RBiPP.6722.4.2024 w sprawie wyrażenia opinii do projektu miejscowego planu zagospodarowania przestrzennego terenu w rejonie ul. Astrowej i Błonie w Kolbuszowej oraz sporządzonej do tego projektu prognozy oddziaływania na środowisko.

Projekt miejscowego planu zagospodarowania przestrzennego obejmuje teren położony w rejonie ulic Astrowej i Błonie w Kolbuszowej o powierzchni około 3,8ha.

Głównymi założeniami planu jest w stosunku do obecnego planu jest zmiana przeznaczenia terenów w zakresie dopuszczenia i zwiększenia szeroko rozumianych usług publicznych i społecznych oraz dostosowanie parametrów kształtowania zabudowy do potrzeb inwestycji prowadzonych na przedmiotowym terenie, korekta układu komunikacyjnego, powiększenie terenów zieleni publicznej oraz utrzymanie zieleni wzdłuż rowów melioracyjnych.

Na terenie objętym wnioskiem ustalono następujące przeznaczenie terenów:

- teren zabudowy mieszkaniowej jednorodzinnej lub usług – 1MN-U, 2MN-U,
- teren usług – 1U,
- teren drogi dojazdowej – 1KDD, 2KDD, 3KDD,
- teren komunikacji drogi wewnętrznej – 1KR,
- teren parkingu – 1KOP,
- teren wód powierzchniowych śródlądowych – 1WS,
- teren zieleni naturalnej- 1ZN, 2ZN, 3ZN,
- teren zieleni urządzonej – 1ZP, 2ZP.

W zakresie ochrony przed hałasem wskazano tereny o zróżnicowanym dopuszczalnym poziomie hałasu w środowisku wskazano tereny o zróżnicowanym dopuszczalnym poziomie hałasu.

Na terenie objętym planem zakazano lokalizacji przedsięwzięć mogących zawsze znacząco i potencjalnie znacząco oddziaływać na środowisko.

W zakresie wymagań wynikających z kształtowania przestrzeni publicznych, ustalono obowiązek zagospodarowania terenu i kształtowania nawierzchni ulic, chodników i placów w sposób umożliwiający

korzystanie osobom niepełnosprawnym, zgodnie z przepisami odrębnymi o dostępności dla osób niepełnosprawnych.

Państwowy Powiatowy Inspektor Sanitarny w Kolbuszowej nie znajduje przeciwwskazań dla przewidzianych w miejscowym planie zagospodarowania przestrzennego rozwiązań planistycznych. W związku z powyższym postanowiono jak w sentencji opinii.

Barbara
Dudzińska; PSSE
w Kolbuszowej

Elektronicznie podpisany
przez Barbara Dudzińska;
PSSE w Kolbuszowej
Data: 2024.06.04 12:02:26
+02'00'

.....
Państwowy Powiatowy Inspektor Sanitarny w Kolbuszowej

mgr Barbara Dudzińska

(wersja elektroniczna podpisana bezpiecznym podpisem elektronicznym)

Otrzymują:

1. Gmina Kolbuszowa, ul. Obrońców Pokoju 21, 36-100 Kolbuszowa (poczta elektroniczna ePUAP).
2. a/a.

INFORMACJA O PRZETWARZANIU DANYCH OSOBOWYCH

Realizacja obowiązku o którym mowa w art. 13 ust. 1 i 2 rozporządzenia Parlamentu Europejskiego i Rady (UE) 2016/679 z dnia 27 kwietnia 2016 r. w sprawie ochrony osób fizycznych w związku z przetwarzaniem danych osobowych i w sprawie swobodnego przepływu takich danych oraz uchylenia dyrektywy 95/46/WE (ogólne rozporządzenie o ochronie danych), zwanego dalej „RODO”:

Administratorem danych osobowych jest Państwowy Powiatowy Inspektor Sanitarny z siedzibą w Kolbuszowej, ul. 11 Listopada 10, 36-100 Kolbuszowa.

Dane osobowe przetwarzane są w celach:

- a) realizacji bieżącego lub zapobiegawczego nadzoru sanitarnego zgodnie z ustawą z dnia 14 marca 1985r. o Państwowej Inspekcji Sanitarnej (podstawa art. 6 ust. 1 lit. c, e; art 9 ust.2 lit. b , g, h, i, j RODO),
- b) archiwalnych, naukowych, dowodowych, statystycznych, analitycznych i administracyjnych w interesie publicznym (podstawa z art. 6 ust. 1 lit. c i art. 9 ust. 2 lit. j RODO).

Osobom, których dane są przetwarzane przysługują: prawo dostępu do swoich danych, prawo otrzymania kopii danych osobowych podlegających przetwarzaniu, prawo do sprostowania (poprawiania) swoich danych, prawo do usunięcia danych, prawo do ograniczenia przetwarzania, prawo do wniesienia sprzeciwu wobec przetwarzania danych osobowych, prawo do wniesienia skargi do Prezesa Urzędu Ochrony Danych Osobowych.

Dane osobowe będą przetwarzane przez okres wskazany w przepisach o narodowym zasobie archiwalnym i archiwach. Dane osobowe mogą zostać przekazywane następującym odbiorcom: operatorom pocztowym i kurierom. Dane mogą być przekazywane również instytucjom określonym przez przepisy prawa oraz podwykonawcom (podmiotom przetwarzającym) np. firmom informatycznym wykonującym usługi na rzecz Administratora. Podanie danych osobowych jest wymagane obligatoryjnie przez Administratora, w celu realizacji bieżącego lub zapobiegawczego nadzoru sanitarnego na podstawie ustawy o Państwowej Inspekcji Sanitarnej. W sprawie ochrony swoich danych osobowych może Pani/Pan skontaktować się z Inspektorem Ochrony Danych poprzez e-mail: psse.kolbuszowa@sanepid.gov.pl

UPP - Urzędowe Poświadczenie Przedłożenia

Identyfikator Poświadczenia: ePUAP-UPP133800130

Adresat dokumentu, którego dotyczy poświadczenie

Nazwa adresata dokumentu: URZĄD MIEJSKI W KOLBUSZOWEJ

Identyfikator adresata: dx1vjf839g

Rodzaj identyfikatora adresata: ePUAP-ID

Nadawca dokumentu, którego dotyczy poświadczenie

Nazwa nadawcy: Powiatowa Stacja Sanitarno Epidemiologiczna w Kolbuszowej

Identyfikator nadawcy: 1806psse

Rodzaj identyfikatora nadawcy: ePUAP-ID

Dane poświadczenia

Data doręczenia: 2024-06-04T12:33:39.249

Data wytworzenia poświadczenia: 2024-06-04T12:33:39.249

Identyfikator dokumentu, którego dotyczy poświadczenie: DOK190212420

Dane uzupełniające (opcjonalne)

Rodzaj informacji uzupełniającej: Źródło

Wartość informacji uzupełniającej: Poświadczenie wystawione przez platformę ePUAP

Rodzaj informacji uzupełniającej: Identyfikator ePUAP dokumentu

Wartość informacji uzupełniającej: 190212420

Rodzaj informacji uzupełniającej: Informacja

Wartość informacji uzupełniającej: Zgodnie z art. 39¹ par. 1 k.p.a., w związku z art. 158 ust. 1 ustawy o doręczeniach elektronicznych, pisma powiązane z przedłożonym dokumentem będą przesyłane za pomocą środków komunikacji elektronicznej.

Rodzaj informacji uzupełniającej: Pouczenie

Wartość informacji uzupełniającej: Zgodnie z art. 39¹ par. 1d k.p.a., w związku z art. 158 ust. 1 ustawy o doręczeniach elektronicznych, istnieje możliwość rezygnacji z doręczania pism za pomocą środków komunikacji elektronicznej.**Dane dotyczące podpisu**

Poświadczenie zostało podpisane - aby je zweryfikować należy użyć oprogramowania do weryfikacji podpisu

Lista podpisanych elementów (referencji):

referencja ID-2db3fa039255d0864ef9132336bdde3e :

referencja ID-70d90b0ac0e2a7bb2a8ce1b60c68b9bf : Opinia%20mpzp%20PSNZ.9020.9.4.2024.xml

referencja : #xades-id-fadba5908852221702e8473266af2880

STAROSTA KOLBUSZOWSKI
ul. 11-go Listopada 10
36-100 KOLBUSZOWA

AB.6740.10.8.2024



RB.i.PP
0

Kolbuszowa, 23.05.2024r.

POSTANOWIENIE

Działając na podstawie art.106 ustawy z dnia 14 czerwca 1960r. –Kodeks postępowania administracyjnego Kodeks postępowania administracyjnego (tekst jednolity Dz. U. z 2023r., poz. 775 ze zmianami), w związku z art. 17 pkt 6 lit.b tiret 1, zgodnie z art. 24 ust.1 ustawy z dnia 27 marca 2003r. o planowaniu i zagospodarowaniu przestrzennym (tekst jednolity Dz. U. z 2023r., poz. 977 ze zmianami), po rozpatrzeniu wystąpienia Burmistrza Kolbuszowej z dnia 10.05.2024r. znak: RBiPP.6722.2.2024, dotyczącego uzgodnienia projektu zmiany miejscowego planu zagospodarowania przestrzennego terenu w rejonie ulic Astrowej i Błonie w Kolbuszowej wraz z prognozą oddziaływania na środowisko

postanawiam

uzgodnić w zakresie zadań samorządowych, dla Rady Gminy Kolbuszowa zs. 36-100 Kolbuszowa, ul. Obrońców Pokoju 21, projekt zmiany miejscowego planu zagospodarowania przestrzennego terenu w rejonie ulic Astrowej i Błonie w Kolbuszowej wraz z prognozą oddziaływania na środowisko.

UZASADNIENIE

Na podstawie art. 126 KPA odstępuje się od uzasadnienia postanowienia, gdyż uwzględni ono w całości żądanie strony.

Pouczenie

Na niniejsze postanowienie służy zażalenie do Samorządowego Kolegium Odwoławczego w Tarnobrzegu za pośrednictwem Starosty Kolbuszowskiego w terminie siedmiu dni od dnia doręczenia postanowienia.

za Zarząd

Wz. STAROSTY
Wojciech Cebula
Wojciech Cebula
WICESTAROSTA

Otrzymują:

1. Burmistrz Kolbuszowej.
2. a / a.



**KOMENDA POWIATOWA POLICJI
W KOLBUSZOWEJ**

WYDZIAŁ PREWENCJI I RUCHU DROGOWEGO

ul. Plac Wolności 1, 36-100 Kolbuszowa; tel. 478221-305, fax. 478221-309

email: kolbuszowa@rz.policja.gov.pl

KOMENDA POWIATOWA POLICJI
w Kolbuszowej, woj. podkarpackie
Ldz. ERD/KD - 2257/24
03 L. dz.

Kolbuszowa, dnia 17.05.2024 r.

RBiPP
20 MAJ 2024

**Pan
Grzegorz Romaniuk
Burmistrz Kolbuszowej**

W odpowiedzi na pismo RBiPP.6722.2.2024 z dnia 10 maja 2024 roku dotyczące miejscowego planu zagospodarowania przestrzennego terenu w rejonie ulic Astrowej i Błonie w Kolbuszowej informuję, że KPP w Kolbuszowej nie wnosi wniosków do wymienionego zagospodarowania przestrzennego.

Wyk. w 2 egz.
Egz. nr 1 adresat
Egz. nr 2 a/a
Wyk. Ł.Bajek

**KOMENDANT POWIATOWY POLICJI
W KOLBUSZOWEJ**

nadkom. Adam Mielnicki

Regionalna Dyrekcja Ochrony Środowiska w Rzeszowie
35-001 Rzeszów
Rzeszów
al. J. Piłsudskiego 38

Rzeszów, 2024-06-19

URZĄD MIEJSKI
w KOLBUSZOWEJ

Wpł. dn. 20 CZE. 2024 roku

Zal. 8809.2024

Wpis

URZĄD MIEJSKI W KOLBUSZOWEJ
36-100 KOLBUSZOWA
KOLBUSZOWA
UL. OBROŃCÓW POKOJU 21

PISMO

Korespondencja elektroniczna z systemu eDok

RBici
21 CZE. 2024

Pismo:WOO.410.4.50.2024. Treść pisma w załączniku.

Korespondencję w tej sprawie proszę kierować do mnie za pomocą środków komunikacji elektronicznej zgodnie z art. 39' ustawy z dnia 14 czerwca 1960 r. Kodeks postępowania administracyjnego (Dz. U. z 2017 r., poz. 1257 j.t.).

Załączniki:

- 1. PISMO - opinia ze wskazaniem uwag.DOCX
- 2. PISMO - opinia ze wskazaniem uwag.DOCX.XAdES

Dokument został podpisany, aby go zweryfikować należy użyć oprogramowania do weryfikacji podpisu

Data złożenia podpisu: 2024-06-19T13:07:30Z

Podpis elektroniczny

Stwierdzam zgodność wydruku z dokumentem elektronicznym

8809.2024 - ePVAP podpisanym
(nazwa pliku, format danych)

zaufanym podpisem elektronicznym w dniu 20.06.2024

Gracyna Wardoń-Szadkowska
(imię i nazwisko, stanowisko służbowe, nazwa podmiotu)



**REGIONALNY DYREKTOR
OCHRONY ŚRODOWISKA
W RZESZOWIE**

al. Józefa Piłsudskiego 38, 35-001 Rzeszów

WOOŚ.410.4.50.2024.AB.6

Rzeszów, dnia 19 czerwca 2024 r.

**Burmistrz Kolbuszowej
ul. Obrońców Pokoju 21
36 – 100 Kolbuszowa**

Działając na podstawie art. 54 ust. 1 i art. 57 ust. 1 pkt 2 ustawy z dnia 3 października 2008 r. o udostępnianiu informacji o środowisku i jego ochronie, udziale społeczeństwa w ochronie środowiska oraz o ocenach oddziaływania na środowisko (Dz. U. z 2023 r., poz. 1094 ze zm.) oraz art. 17 pkt 6 lit a tiret 3 ustawy z dnia 27 marca 2003 r. o planowaniu i zagospodarowaniu przestrzennym (Dz. U. z 2023 r., poz. 977 ze zm.), w związku z wnioskiem Burmistrza Kolbuszowej z dnia 10 maja 2024 r., znak: znak: RBiPP.6722.3.2024 (uzupełnionym w dniu 03.06.2024 r.), w sprawie wyrażenia opinii w ramach strategicznej oceny oddziaływania na środowisko do projektu **Miejscowego Planu Zagospodarowania Przestrzennego w rejonie ulic Astrowej i Błonie w Kolbuszowej** wraz z Prognozą oddziaływania na środowisko, po analizie całości zgromadzonego materiału w przedmiotowej sprawie, przedstawiam następujące stanowisko.

Przedłożone dokumenty, należy uzupełnić w następujący sposób, tj.:

1. W treści projektu Uchwały należy wskazać, zgodnie z obowiązującymi przepisami prawa, sposób zagospodarowania ścieków przemysłowych – ze względu na źródło ich generowania (np.: teren usług, teren zabudowy mieszkaniowej jednorodzinnej lub usług).
2. W Prognozie należy poprawnie scharakteryzować Jednolitą Część Wód Powierzchniowych (JCWP) (1) oraz Jednolitą Część Wód Podziemnych (JCWPd) (1), w granicach których położony jest teren objęty projektem przedmiotowego dokumentu, tj. poprawnie wskazać kod JCWP, status JCWP, stan, cele środowiskowe, ewentualne odstępstwa, czy znajdują się w wykazach obszarów chronionych (wraz z ich wskazaniem), wymienionych w art. 317 ust. 4 ustawy z dnia 20 lipca 2017 r. Prawo wodne (Dz. U. z 2023 r., poz. 1478 ze zm.) – zgodnie z aktualnie obowiązującym rozporządzeniem Ministra Infrastruktury z dnia 4 listopada 2022 r. w sprawie Planu gospodarowania wodami na obszarze dorzecza Wisły (Dz. U. z 2023 r., poz. 300), zwanym dalej „IIaPGW”.
3. W Prognozie należy przeanalizować kwestie zgodności założeń MPZP z celami środowiskowymi wyznaczonymi w IIaPGW dla jednolitych części wód.
4. Doprecyzować zapisy Prognozy oddziaływania na środowisko do ustaleń projektu Uchwały Planu, np. na str. 21 Prognozy zawarto informacje, iż na terenach zieleni o symbolu ZN dopuszcza się lokalizację ciągów pieszych i rowerowych oraz urządzeń sportowo – rekreacyjnych, natomiast informacji tych nie ujęto w projekcie Uchwały.

Uwzględniając powyższe, projekt Miejscowego Planu Zagospodarowania Przestrzennego w rejonie ulic Astrowej i Błonie w Kolbuszowej wraz z Prognozą oddziaływania na środowisko, może zostać zaopiniowany pozytywnie w ramach strategicznej oceny oddziaływania na środowisko, po przeanalizowaniu i zweryfikowaniu w wyżej wskazanym zakresie.

**Regionalny Dyrektor Ochrony Środowiska
w Rzeszowie**

(-)

Wojciech Wdowik

(podpisano bezpiecznym podpisem elektronicznym)

Otrzymują:

1. Adresat – doręczenie za pośrednictwem platformy ePUAP

Do wiadomości:

1. WOŚ ad acta

UPP - Urzędowe Poświadczenie Przedłożenia

Identyfikator Poświadczenia: ePUAP-UPP135096902

Adresat dokumentu, którego dotyczy poświadczenie

Nazwa adresata dokumentu: URZĄD MIEJSKI W KOLBUSZOWEJ

Identyfikator adresata: dx1vjf839g

Rodzaj identyfikatora adresata: ePUAP-ID

Nadawca dokumentu, którego dotyczy poświadczenie

Nazwa nadawcy: REGIONALNA DYREKCJA OCHRONY ŚRODOWISKA W RZESZOWIE

Identyfikator nadawcy: rdos-rzeszow

Rodzaj identyfikatora nadawcy: ePUAP-ID

Dane poświadczenia

Data doręczenia: 2024-06-19T15:07:30.527

Data wytworzenia poświadczenia: 2024-06-19T15:07:30.527

Identyfikator dokumentu, którego dotyczy poświadczenie: DOK191982569

Dane uzupełniające (opcjonalne)

Rodzaj informacji uzupełniającej: Źródło

Wartość informacji uzupełniającej: Poświadczenie wystawione przez platformę ePUAP

Rodzaj informacji uzupełniającej: Identyfikator ePUAP dokumentu

Wartość informacji uzupełniającej: 191982569

Rodzaj informacji uzupełniającej: Informacja

Wartość informacji uzupełniającej: Zgodnie z art. 39¹ par. 1 k.p.a., w związku z art. 158 ust. 1 ustawy o doręczeniach elektronicznych, pisma powiązane z przedłożonym dokumentem będą przesyłane za pomocą środków komunikacji elektronicznej.

Rodzaj informacji uzupełniającej: Pouczenie

Wartość informacji uzupełniającej: Zgodnie z art. 39¹ par. 1d k.p.a., w związku z art. 158 ust. 1 ustawy o doręczeniach elektronicznych, istnieje możliwość rezygnacji z doręczania pism za pomocą środków komunikacji elektronicznej.

Dane dotyczące podpisu

Poświadczenie zostało podpisane - aby je zweryfikować należy użyć oprogramowania do weryfikacji podpisu

Lista podpisanych elementów (referencji):

referencja ID-e5929b9db7ce448f815303f223480ce7 :

referencja ID-3ba5ed87293f1dc83003b46acf635f : koperta.xml

referencja : #xades-id-ae7f51102ba6f02711f781cbb22a06f4



Warszawa, 3 czerwca 2024 r.

Państwowe
Gospodarstwo Wodne
Wody Polskie
Dyrektor
Zarządu Zlewni
w Warszawie

WW.ZPU.062.1.2024



Dyrektor Zarządu Zlewni
w Stalowej Woli
PGW Wody Polskie
ul. Jagiellońska 17
37-450 Stalowa Wola

R.B. P.P.
11 CZE. 2024

Na podstawie art. 65 § 1 ustawy z dnia 14 czerwca 1960 r. Kodeks postępowania administracyjnego (t. jedn. Dz.U. z 2021 r. poz.735 z późn.zm.) w załączeniu przekazuję do rozpatrzenia zgodnie z właściwością terytorialną, pismo Burmistrza Kolbuszowej, znak RBiPP.6722.1.2024 z dnia 10 maja 2024 r. w sprawie wniosku o zaopiniowanie projektu miejscowego planu zagospodarowania przestrzennego wraz z prognozą oddziaływania na środowisko.

UZASADNIENIE

Do tutejszego Dyrektora Zarządu Zlewni wpłynęło pismo Burmistrza Kolbuszowej, znak RBiPP.6722.1.2024 z dnia 10 maja 2024 r. w sprawie wniosku o zaopiniowanie projektu miejscowego planu zagospodarowania przestrzennego wraz z prognozą oddziaływania na środowisko.

Zgodnie z ustawą z dnia 20 lipca 2017 r. Prawo wodne (tekst jedn. z 14 października 2021 r. Dz.U. z dnia 3 grudnia 2021 r. poz. 2233 z późn.zm.) i wydanym na jej podstawie Rozporządzeniem Ministra Środowiska z dnia 28 grudnia 2017 r. (Dz. U. z 2017 r. poz. 2506) w sprawie nadania statutu Państwowemu Gospodarstwu Wodnemu Wody Polskie, miejscowo właściwym do prowadzenia przedmiotowej sprawy jest Dyrektor Zarządu Zlewni w Stalowej Woli PGW Wody Polskie.

Wobec faktu, iż Dyrektor Zarządu Zlewni w Warszawie PGW Wody Polskie nie jest organem właściwym do rozpatrzenia powyższej sprawy, niniejszym przekazuję ww. sprawę zgodnie z art. 65 § 1 ustawy z dnia 14 czerwca 1960 r. – Kodeks postępowania administracyjnego (t. jedn. Dz.U. z 2021 r. poz.735 z późn.zm).

Załączniki:

- pismo Zarządu Burmistrza Kolbuszowej,
znak RBiPP.6722.1.2024 z dnia 10 maja 2024 r.;


Otrzymują:

- adresat;

Do wiadomości:


✓ Burmistrz Kolbuszowej,
ul. Obrońców Pokoju 21, 36-100 Kolbuszowa;
- ZPU. a/a.

Sprawę prowadzi: Arkadiusz Tomaszewski 
e-mail: arkadiusz.tomaszewski@wody.gov.pl tel: 221169003

z up. DYREKTORA

Agnieszka Z...
DYREKTORA

Zarząd Zlewni w Stalowej Woli
37-464 Stalowa Wola
Jagiellońska 17

Stalowa Wola, 2024-06-20



BURMISTRZ KOLBUSZOWEJ
36-100 Kolbuszowa
ul. Obrońców Pokoju 21

Dotyczy pisma znak: RBiPP.6722.1.2024

OPINIA

Dotyczy pisma znak: RBiPP.6722.1.2024

Opinia do projektu miejscowego planu zagospodarowania przestrzennego

Załączniki:

1. [RS.ZPU.525.6.2024.ID_Kolbuszowa_mel_info.pdf](#)

RBiPP
21 CZE. 2024

Dokument nie zawiera podpisu

Podpis elektroniczny

Stwierdzam zgodność wydruku z dokumentem elektronicznym

8851.2024 - ePUAP podpisany
(nazwa pliku, format danych)

zaufanym podpisem elektronicznym w dniu 20.06.2024

Grażyna Nardziej - Hadkowska
(imię i nazwisko, stanowisko służbowe, nazwa podmiotu)



RS.ZPU.525.6.2024.ID

Burmistrz Kolbuszowej
Ul. Obrońców Pokoju 21
36-100 Kolbuszowa

Dotyczy: informacji o gruntach zmeliorowanych na terenach objętych projektem miejscowego planu zagospodarowania przestrzennego, wraz z prognozą oddziaływania na środowisko.

Państwowe Gospodarstwo Wodne Wody Polskie, Zarząd Zlewni w Stalowej Woli w odpowiedzi na Państwa pismo znak RBiPP.6722.1.2024 przekazane do tutejszego Zarządu w dniu 10.06.2024 pismem znak WW.ZPU.062.1.2024 przez Zarząd Zlewni w Warszawie, w sprawie jak w tytule informuje, że zgodnie z ewidencją urządzeń melioracji wodnych i gruntów zmeliorowanych prowadzonej na podstawie art. 240 ust 4 pkt 15 ustawy z dnia 20 lipca 2017 roku Prawo wodne, większość gruntów w granicach projektu miejscowego planu znajduje się w obszarze oddziaływania urządzeń melioracji wodnych, odpowiednio:

- drenowania systematycznego: działki drenarskie nr 13, 14 i 19
- rowu melioracyjnego oznaczonego w ewidencji jako: R-6

W opinii tutejszego Zarządu w miejscowym planie zagospodarowania przestrzennego powinna się znaleźć informacja dotycząca występowania terenów zmeliorowanych wraz z określeniem warunków realizacji funkcji ustalonych planem dla terenów określonych w uchwale Rady Miasta w Kolbuszowej nr LXIX/730/2024 z dnia 25 stycznia 2024 r., zgodnie z zapisami ustawy z dnia 20 lipca 2017 roku Prawo wodne (dotyczy likwidacji, przebudowy urządzeń melioracji wodnych) oraz rozporządzenia Ministra Gospodarki Morskiej i Żeglugi Śródlądowej oraz Ministra Rolnictwa i Rozwoju Wsi z dnia 5 czerwca 2020 r. w sprawie sposobu prowadzenia ewidencji urządzeń melioracji wodnych oraz zmeliorowanych gruntów i ustalania obszaru, na który urządzenia melioracji wodnych wywierają korzystny wpływ (dotyczy zmian w ewidencji melioracji wodnych).

Z up. Dyrektora Zarządu Zlewni w Stalowej Woli

Fabian Zięba
Zastępca Dyrektora
Zarządu Zlewni w Stalowej Woli

/podpisano podpisem elektronicznym/

Otrzymują :

1. Adresat
2. a/a

Okno dialogowe umożliwia wyświetlanie szczegółów dotyczących certyfikatu i całej łańcuch jego powiązań. Pokazane szczegóły odnoszą się do zaznaczonego wpisu.

Pokaż wszystkie znalezione ścieżki certyfikacji

PE SZAFIR - Kwalifikowany
Fabian Zięba <fabian.zieba@

Podsumowanie Szczegóły Unieważnienie Zaufanie Zasady Informacje prawne



Fabian Zięba <fabian.zieba@wody.gov.pl>

Zarząd Zlewni w Stalowej Woli

Wydane przez: COPE SZAFIR - Kwalifikowany

Krajowa Izba Rozliczeniowa S.A.

Ważny od: 2023/04/05 08:00:00 +02'00'

Ważny do: 2025/04/05 08:00:00 +02'00'

Planowane użycie:

Niezaprzeczalność



Certyfikat spełnia warunki podane w przepisach UE 910/2014 Aneks I

Klucz prywatny związany z tym certyfikatem przechowywany jest w urządzeniu QSCD (Qualified Signature Creation Device)

Eksportuj...

i Wybrana ścieżka certyfikatu jest prawidłowa.

Czynności związanych ze sprawdzaniem ścieżek i unieważnieniami dokonano wg czasu złożenia podpisu:
2024/06/20 11:25:00 +02'00'
Model zatwierdzania: Shell

OK